

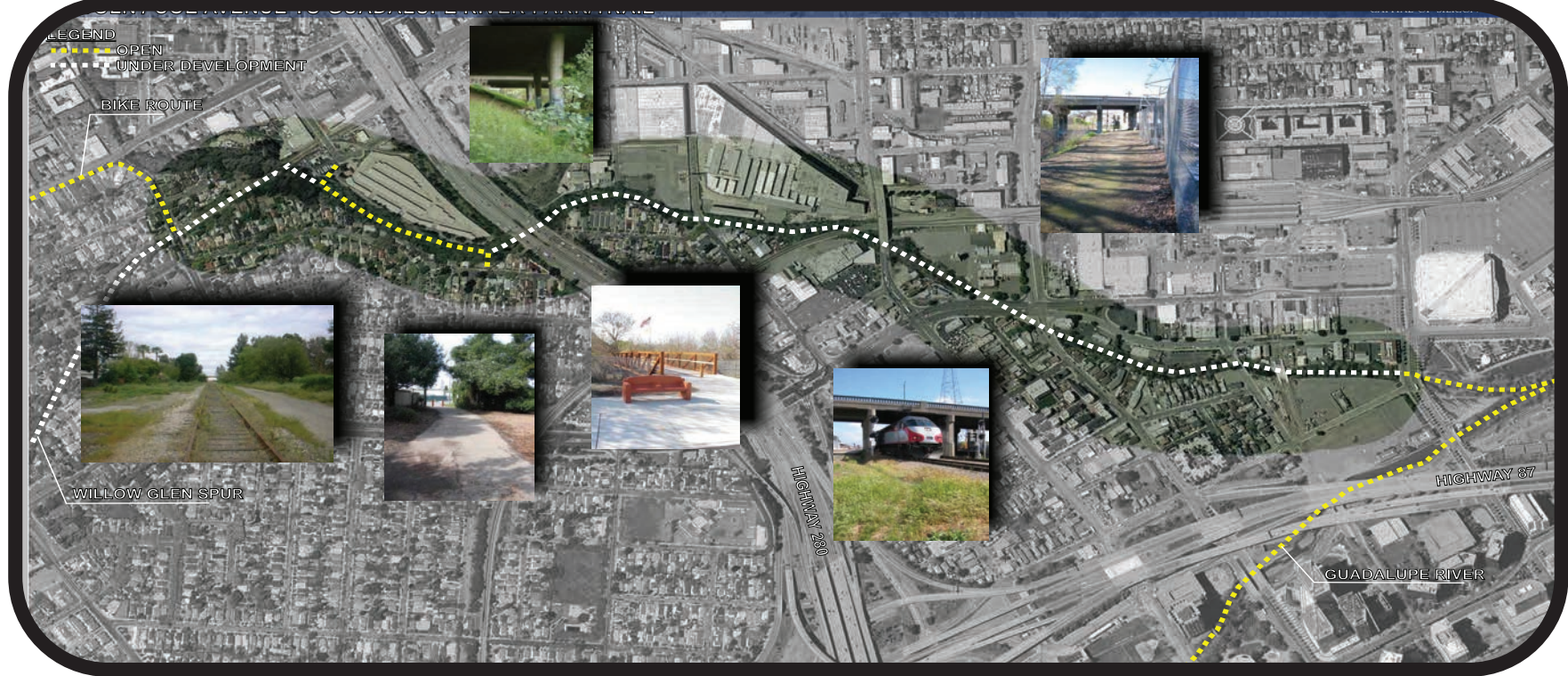
Parques, senderos y espacio abierto en el plan del área de la Estación Diridon

PLAN DEL ÁREA DE LA ESTACIÓN DIRIDON (2014)



Figuras 2-3-1: Estrategia de espacio abierto y paisajismo; Páginas 2-38; Plan del área de la Estación Diridon - Informe final del plan

PLAN MAESTRO DEL ARROYO LOS GATOS (2008)

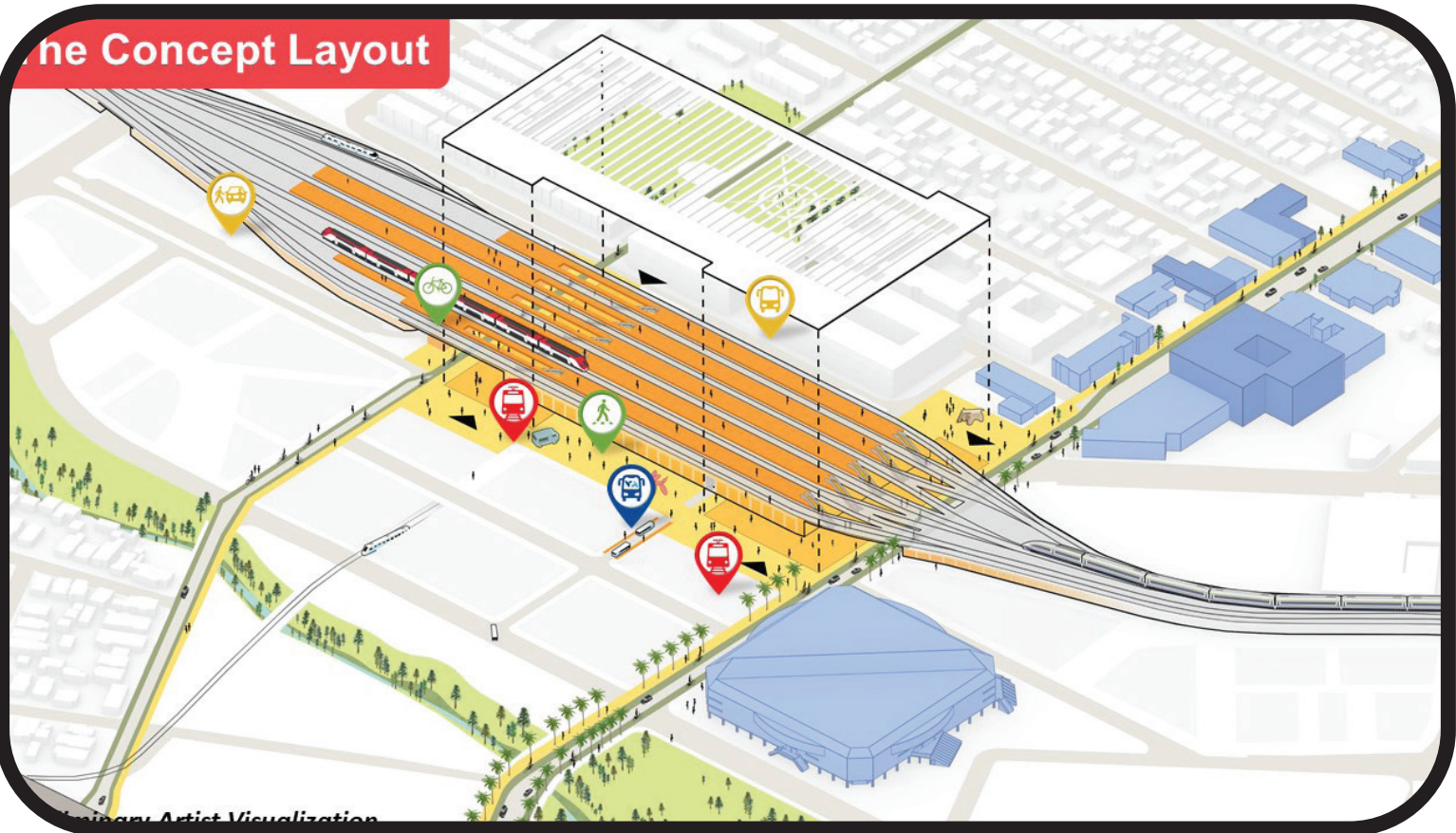


Alineación del sendero del arroyo Los Gatos - Tramo 5; PRNS Gráfico de presentación

Como parte del proceso de modificación del plan del área de la Estación Diridon (DSAP), la ciudad evalúa cambios en las políticas, estrategias y diagramas en relación con los parques públicos, el espacio abierto, las plazas y los senderos.

Las recomendaciones del personal estarán inspiradas en los planes adoptados y los proyectos en curso, así también como en la participación previa y actual de la comunidad.

PLAN CONCEPTUAL DE LA ESTACIÓN DIRIDON INTEGRADA (EN CURSO)



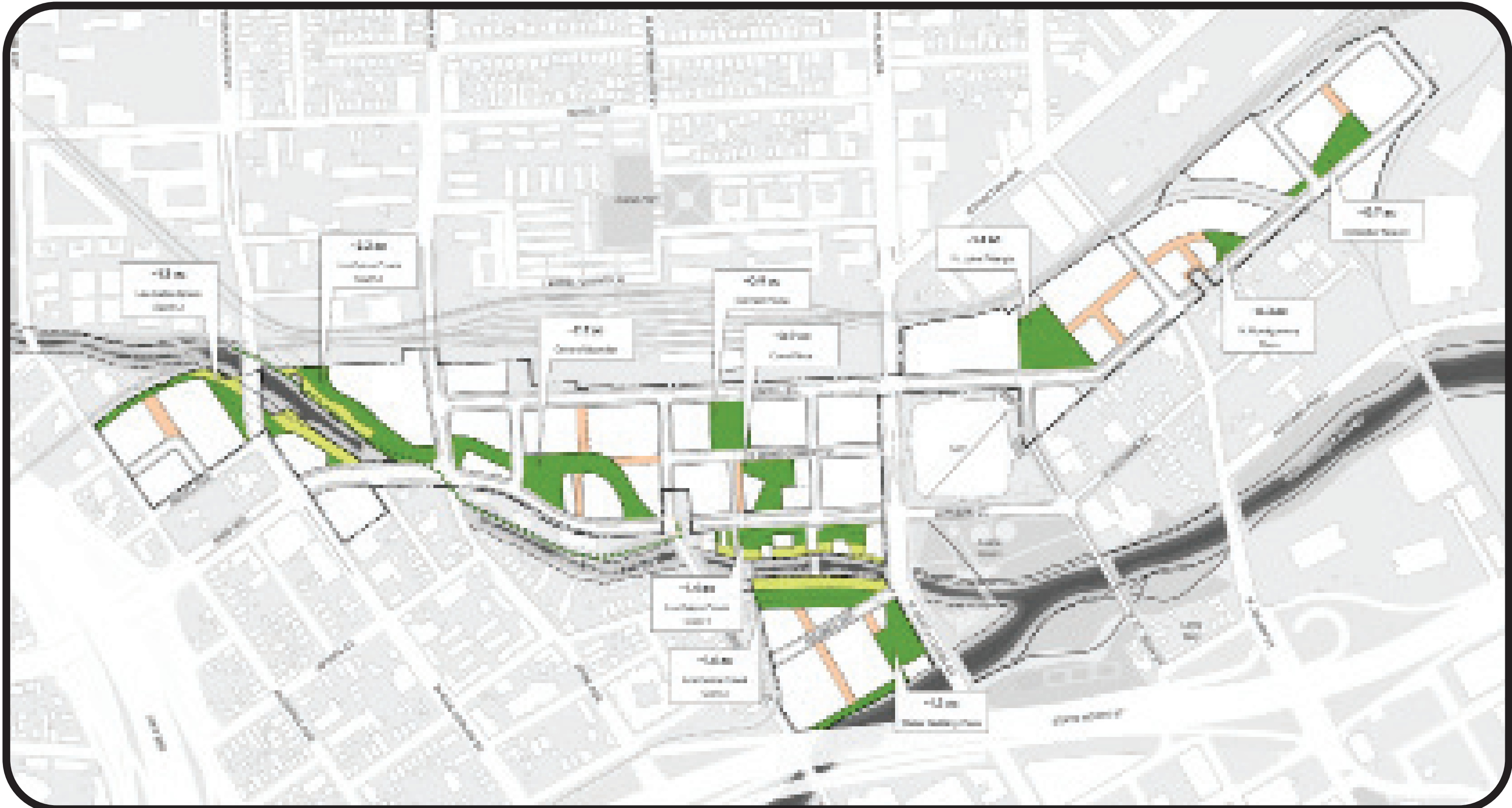
Diseño del concepto recomendado por el personal - Noviembre de 2019

APORTE DE LA COMUNIDAD



Ejemplo de una reunión de participación comunitaria de planificación de parques

PROYECTO DE URBANIZACIÓN PROPUESTO POR GOOGLE (ANÁLISIS DE LA CIUDAD EN CURSO)



Solicitud presentada del diagrama conceptual de espacio abierto en el plan de uso mixto para Downtown West, el 10 de octubre de 2019

