



18 de Noviembre de 2019 - Leininger Center, 6:00-8:00 PM

7 de Diciembre de 2019 – Gardner Community Center, 10:00 AM – 12:00 PM

**¡Bienvenido a la reunión
comunitaria del área de
la estación de Diridon!**

AGENDA:

- Inicia sesión, busca materiales, obtén refrescos
- Presentación (15 minutos)
- Sesión de trabajo (1 hora, 15 minutos)

Descripción general de la presentación

- Grandes proyectos en el área de la estación de Diridon
- Visión general de los procesos de planificación y estrategia de compromiso
- Próximos pasos
- Instrucciones para la sesión de desglose

Temas de la sesión de desglose

1. Plan de uso mixto del Centro de Oeste de Google
2. Plan de área de la estación de Diridon
3. Prevención de Vivienda y Desplazamiento
4. Plan conceptual de la estación integrada de Diridon
5. Transporte y Estacionamiento
6. Parques, senderos y espacios abiertos

Proyectos de Tránsito en marcha



- Extensión BART Fase 2 de VTA
- Plan de negocios de Caltrain
- Proyecto de ferrocarril de alta velocidad

Plan conceptual de la estación integrada de Diridon



- Ampliar y rediseñar la estación
- Diseño espacial y estructura de gobierno



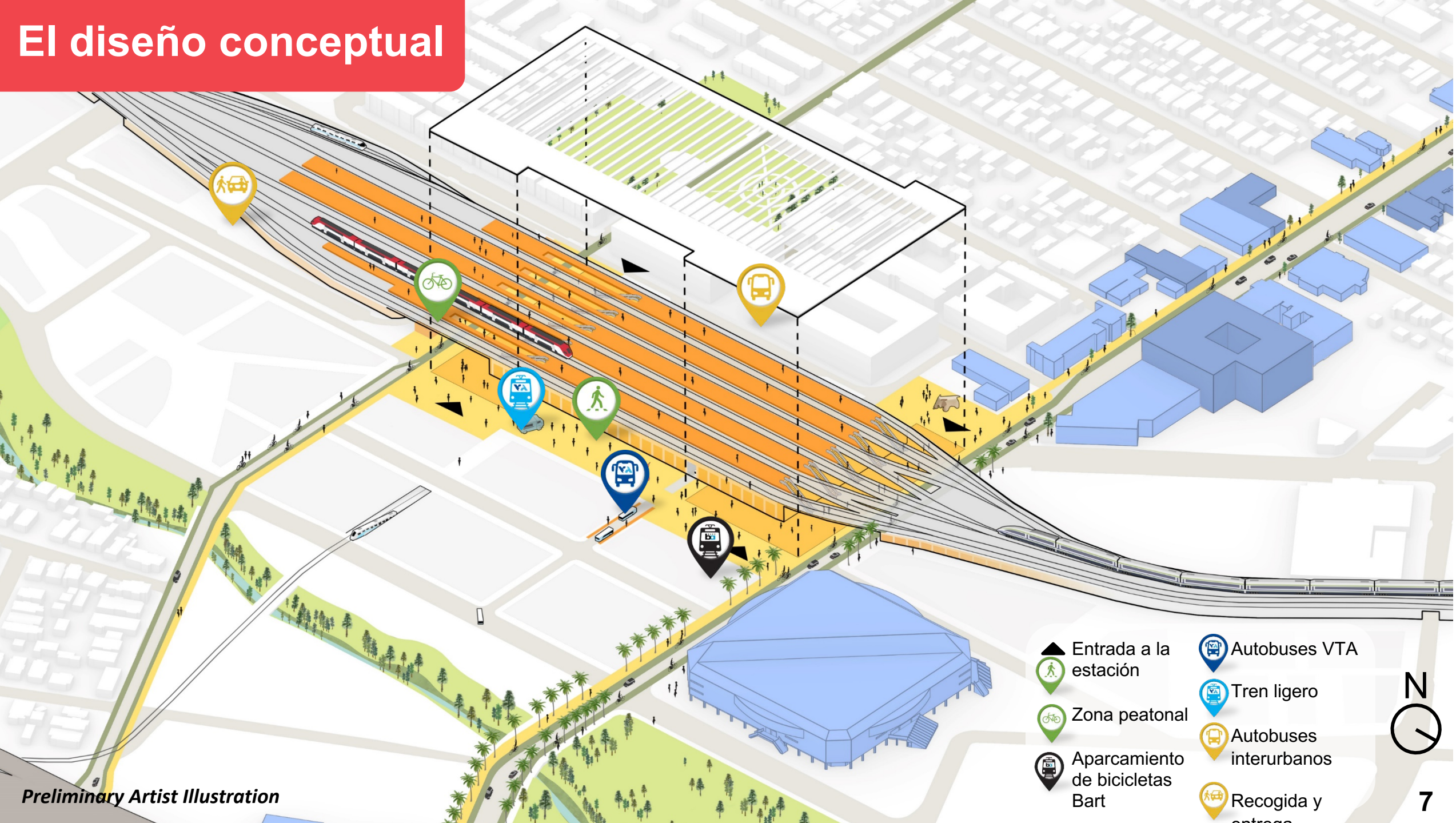
SAN JOSE DIRIDON STATION AREA
COMMUNITY ENGAGEMENT



Phase 1 Process and Outreach Rounds



El diseño conceptual

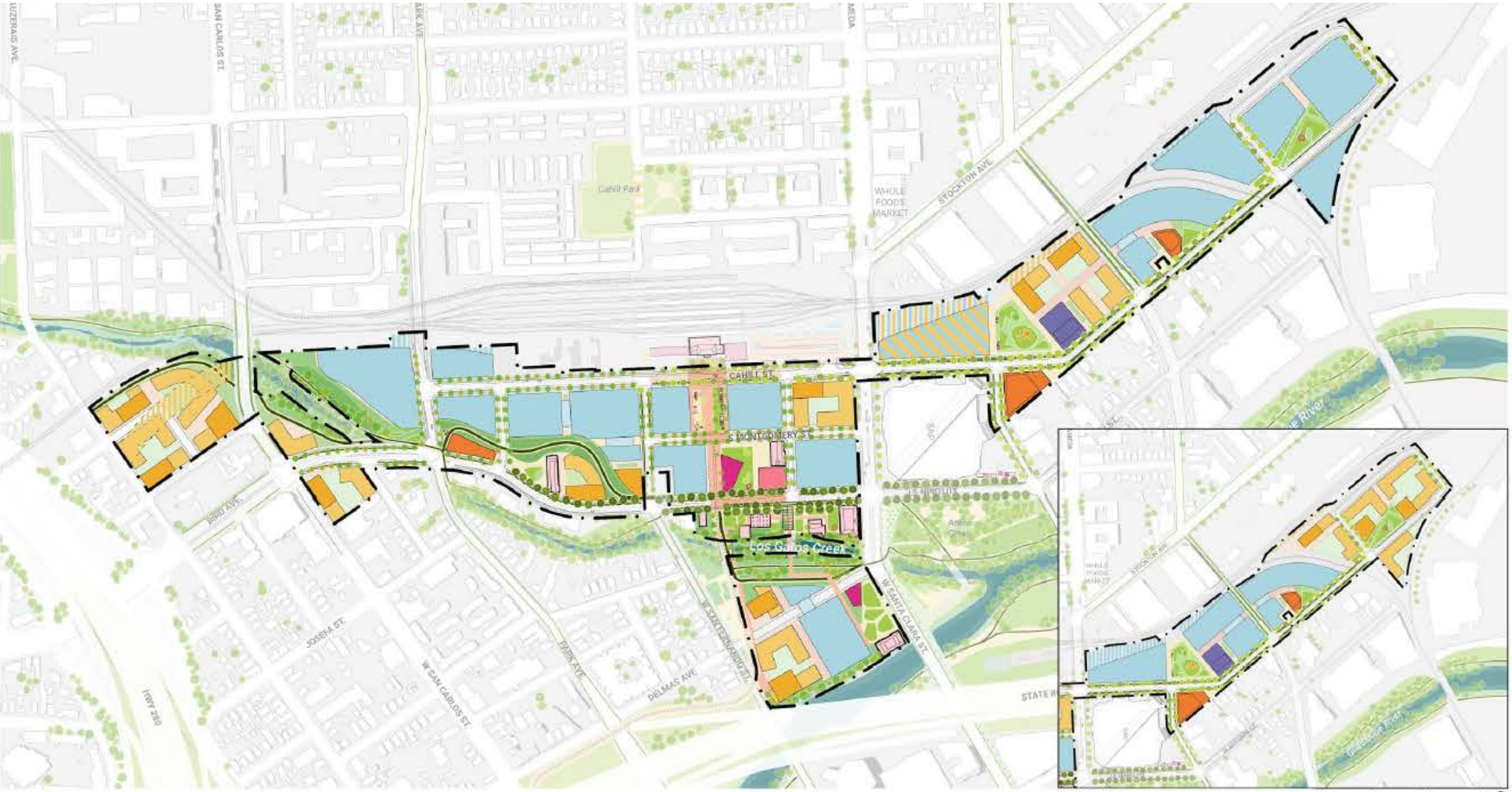


- ▲ Entrada a la estación
- 🚶 Zona peatonal
- 🚲 Zona peatonal
- 🚲 Aparcamiento de bicicletas Bart
- 🚗 Autobuses VTA
- 🚗 Tren ligero
- 🚗 Autobuses interurbanos
- 🚗 Recogida y entrega



Preliminary Artist Illustration

Proyecto de Google: Plan de uso mixto del centro de Oeste



2.09.1 Illustrative Framework Plan

2.09.2 Alternative Illustrative Framework Plan



Enmiendas al Plan de área de la estación de Diridon (2014)

- Los planes para el estadio cayeron
- El Plan Conceptual de la Estación Integrada de Diridon y el Plan de Transporte del Centro están en marcha
- Propuesta de Google
- Cambio de política en torno a los límites de altura del edificio
- Adoptado Clima Inteligente San José y las Pautas y Estándares de Diseño del Centro de la Ciudad



Estudios/Planes de toda la zona



- Plan de Implementación de Vivienda Asequible
- Estudio de aparcamiento en el área de Diridon
- Análisis de alto nivel de posibles opciones de financiación de infraestructuras

Proyectos de Ciudades Relacionados con Procesos Separados

- Plan de transporte del centro
- Estrategia Antidesplazamiento (Residencial y Pequeña Empresa)
- Tasa de vinculación comercial



Esfuerzos de Planificación Actuales en el área de la estación de Diridon

Proyectos de Tránsito

Extensión BART Fase 2 de VTA

Plan de negocios de Caltrain

Tren de alta velocidad

Plan conceptual de la estación integrada de Diridon

Revisión de la ciudad del proyecto de Google

Revisión de Desarrollo

Revisión Ambiental

Acuerdo de Desarrollo (incluidos los beneficios comunitarios)

Área de Diridon

Enmiendas del Plan de área de la estación de Diridon

Plan de Implementación de Vivienda Asequible

Estudio de aparcamiento en el área de Diridon

Estrategia de financiación de infraestructuras

Esfuerzos en toda la ciudad

Estrategia Antidesplazamiento (Residencial)

Estrategia antidesplazamiento (Pequeñas empresas)

Tasa de vinculación comercial

Planes del Centro

Plan de transporte del centro

Proyectos de área de la estación de Diridon + contexto del centro de la ciudad



DOWNTOWN SAN JOSE



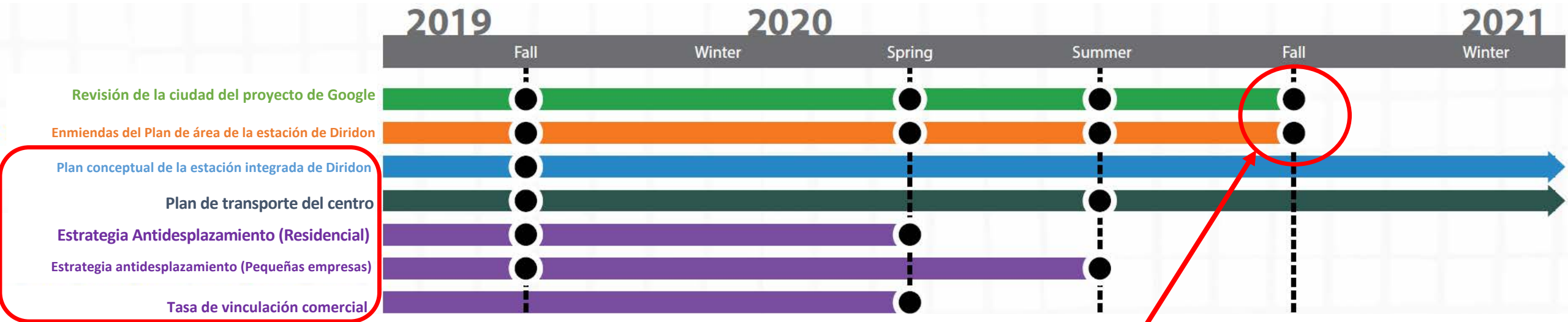
DIRIDON STATION LOCATION WITHIN SAN JOSE

Legend

- Existing Heavy Rail Tracks
- Downtown Transportation Plan Boundary
- Diridon Station Location
- Diridon Station Area Plan Boundary (2014)
- Google Project Site
- Other Private Development Projects

A Julian/Stockton Housing + Retail
B 292 Stockton Ave Hotel + Residential
C Akatiff Offices
D 777 Park Ave Affordable Housing
E 777 W San Carlos Mixed Use
F Dupont Village + McEvoy GPA Residential
G 750 W San Carlos Residential
H Lorraine Mixed Use + Montgomery 7 Residential
I Filice + Park Delmas Residential + Retail
J Delmas Apartments

Proceso coordinado



Consideración del Ayuntamiento:
Otoño 2020

Coordinación

Estación Diridon Area – Programa de Participación Comunitaria

Transit Projects

Extensión BART Fase 2 de VTA

Plan de negocios de Caltrain

Tren de alta velocidad

Plan conceptual de la estación integrada de Diridon

Revisión de la ciudad del proyecto de Google

Revisión de Desarrollo

Revisión Ambiental

Acuerdo de Desarrollo (incluidos los beneficios comunitarios)

Diridon Area

Enmiendas del Plan de área de la estación de Diridon

Plan de Implementación de Vivienda Asequible

Estudio de aparcamiento en el área de Diridon

Estrategia de financiación de infraestructuras

Esfuerzos en toda la ciudad

Estrategia Antidesplazamiento (Estrategia Residencial)

Estrategia antidesplazamiento (Pequeña empresa)

Tasa de vinculación comercial

Planes del centro

Plan de transporte del centro

Rondas de Compromiso

2019: Otoño

2020: Primavera

Verano

Otoño

1

2

3

4

Envío de solicitud

Borrador de prioridades de diseño

Borrador de acuerdo de desarrollo

EIR Final

DSAP Enmienda a Alcance del trabajo

Alcance EIR

Borrador de conceptos

Borrador de enmiendas DSAP + documentos CEQA

Audiencias de proyectos

Comience estudios en toda el área

Borrador EIR

Borrador de conceptos

Borradores de estudios en toda el área

Enmiendas DSAP + documentos CEQA finales

Sesión de estudio anti desplazamiento

El borrador de la visión conceptual

Ayuntamiento Sesión de estudio

Tasa de vinculación comercial al ayuntamiento

Identificación de red preferida

Audiencias de proyectos

Iniciar

Actualización de estrategia residencial de anti-desplazamiento

Actualización de estrategia de anti-desplazamiento de las pequeñas empresas

Nota: los plazos están sujetos a cambios

Rondas de Compromiso

2019: Otoño

2020: Primavera

Verano

Otoño

1

2

3

4



Note: Timelines are subject to change.

Sobre la forma en que se aporten anteriores

- Iniciativa de Barrios Fuertes (principios de 2000)
- Diridon Good Neighbor Committee (2009-10)
- Plan de área de la estación de Diridon (2014)
- 2018 Compromiso con Diridon - Resultados deseados
- Memorando de Entendimiento (MOU) con Google
- Compromiso de 2019

Diridon Compromiso con la comunidad

- Ofrecemos pequeñas subvenciones a organizaciones comunitarias para ayudar a mejorar nuestra capacidad de divulgación– aplicaciones que vencen el lunes 9 de diciembre
- Visite www.diridonsj.org para la solicitud de subvención, la estrategia de participación completa, la información de fondo, el formulario de comentarios electrónicos y los próximos eventos

Eventos de divulgación

Plan de Conceptual de la Station Integrada de Diridon:

- Ayuntamiento Virtual: **Noviembre 22, 12:00-1:30**
 - Regístrese a través de Eventbrite – enlace en www.diridonsj.org/disc
- Actualización del Ayuntamiento: **Diciembre 3**
- Actualizaciones de VTA y caltrain: **Diciembre 5**

Eventos de divulgación

Zona de la estación de Diridon:

- Reunión Comunitaria: **Diciembre 7th at 10am – 12pm**, Gardner Community Center
- Asesoramiento en el área de la estación de Diridon (SAAG)
Reuniones de Grupos Pequeños: **Noviembre 19th , Noviembre 21st , and Diciembre 2nd**
- SAAG Reunión Ordinaria: **Enero 16, 2020**

Eventos de divulgación

Proyecto Google:

- Reunión de Aplicaciones de Desarrollo: **Jueves, Diciembre 5th En 5:30pm** - MLK Biblioteca, Habitación 225
- Taller de diseño alojado en Google - 20 S Autumn Street:
 - **Sábado, 7 de diciembre, 1:00-4:15 PM (3 sessions)**
 - RSVP a sanjoseplan@google.com

Instrucciones de la sesión de ruptura

- Explore las 6 estaciones alrededor de la habitación a su propio ritmo
- En cada estación, chatee con el equipo del proyecto, haga preguntas y proporcione
- Anota tus comentarios en notas adhesivas
- El personal también tomará notas

Otras formas de proporcionar información

- Formulario de comentarios en el reverso de su agenda
- Formulario de evaluación de reuniones
- Tarjeta de comentario
- Comentarios electrónicos en www.diridonsj.org

¿Qué haremos con la entrada?

- Documentar y analizar
- Publicar las notas de la reunión y el resumen en línea
- Distribuir la entrada al equipo del proyecto
- Considere la aportación a medida que avanzamos en el trabajo en los diversos proyectos

Estaciones de Open House

1. Plan de uso mixto de Google del Centro de Oeste de Google
2. Plan de área de la estación de Diridon
3. Prevención de Vivienda y Desplazamiento
4. Plan conceptual de la estación integrada de Diridon
5. Transporte y Estacionamiento
6. Parques, senderos y espacios abiertos

¡Gracias!

Para obtener más información, visite:
www.diridonsj.org



HOME ABOUT RESOURCES CONTACT

